







-  STAZIONI PLUVIOMETRICHE CONSIDERATE
-  LIMITE BACINO IDROGRAFICO OSSERVATO (S.I.S.S.)
-  LIMITE BACINO IDROGRAFICO DI INTERESSE (S.I.S.S.)
-  ZONE IDROGRAFICHE PIANO ACQUE

  
**Commissario Governativo per l'Emergenza Idrica in Sardegna**  
(Ordinanza Ministro dell'Interno - Delegato per il coordinamento della protezione civile - n.3196 del 12/04/2002)

**Regione Autonoma della Sardegna**  
**Assessorato dei Lavori Pubblici**  
**Ente Autonomo del Flumendosa**

  
**PIANO STRALCIO DI BACINO REGIONALE  
PER L'UTILIZZO DELLE RISORSE IDRICHE**  
**SARDEGNA**  
Legge n.183/89

**EL. R.1**  
CARTA SEZIONI IDROLOGICHE E  
STAZIONI PLUVIOMETRICHE

**SCALA 1:250.000**

**Redazione:**  
  
SOGESID S.p.A.  
Società Gestione Impianti Idrici

**Approvazione:**